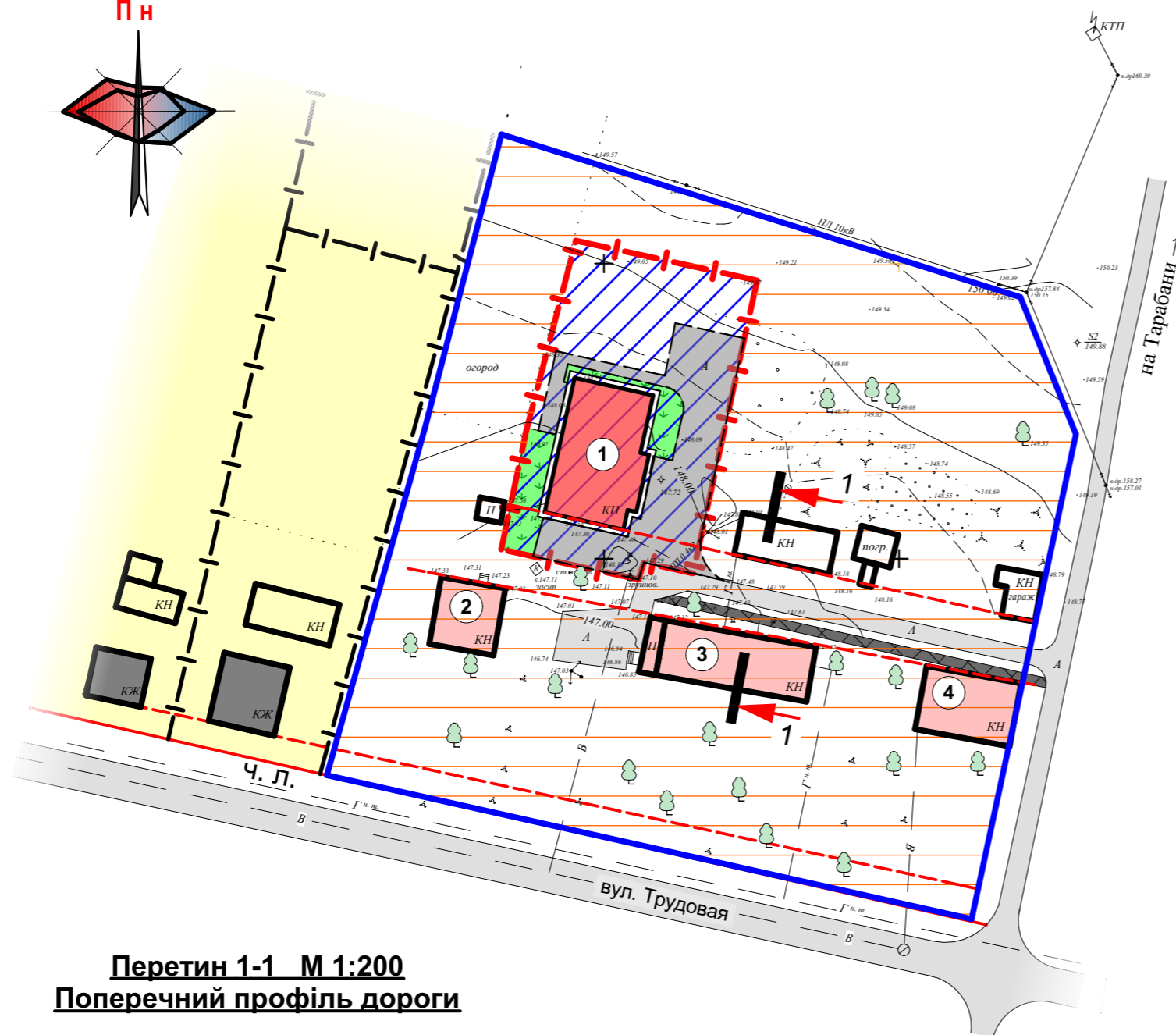
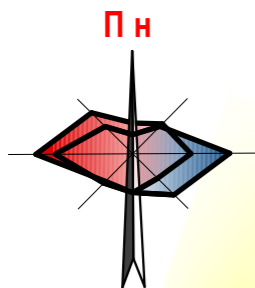


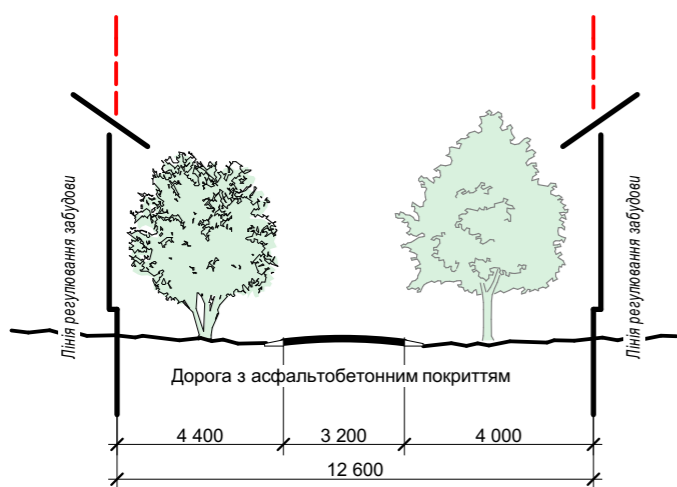
Проектний план, План червоних ліній М 1:1 000



Умовні позначення

- | | | |
|---------------|---------|------------------------------------------------------------------------------------------------|
| Існуючий стан | І черга | |
| | | - межа розробки детального плану |
| | | - межі земельних ділянок |
| | | - лінія регулювання забудови |
| | | - територія громадських будівель та споруд |
| | | - територія житлової малоповерхової забудови |
| | | - територія для будівництва та обслуговування закладів охорони здоров'я та соціальної допомоги |
| | | - громадські будівлі та споруди |
| | | - житлові будівлі |
| | | - нежитлові будівлі |
| | | - тротуар з твердим покриттям |
| | | - дорога з асфальтобетонним покриттям |
| | | - дерева |
| | | - підземний газопровід низького тиску |
| | | - мережі водопроводу |
| | | - опора низьковольтної ЛЕП |
| | | - опора високовольтної ЛЕП |

**Перетин 1-1 М 1:200
Поперечний профіль дороги**



Експлікація

1. Проектуєма будівля амбулаторії
2. Аптека
3. Лікарня
4. Церква

1. Уздовж вулиць де нанесена тільки червона лінія, лінії регулювання забудови і червоні лінії співпадають;
2. Креслення розроблені на даних наданих замовником;
3. Суцільні горизонталі проведені через 1 м, додаткові через 0,5 м;
4. Система координат МСК-44 (УСК-2000, Луганська область), система висот Балтійська;

Согласовано

Взам. инв. №

Подп. и дата

Инв № подл

						0618.18-ПДП			
						Замовник: Веселівська сільська рада			
Зм.	Кілк. діл.	Лист	Недок	Підп.	Дата	Детальний план території будівництва сільської лікарської амбулаторії в с. Веселе, Старобільського району Луганської області по вул. Трудова, буд. 8а	Стадія	Арк.	Аркушів
							РП	5	
Розроб.	Костюшко Ю.П.					Проектний план, План червоних ліній, Поперечний профіль	ТОВ "СТАРСТРОЙПРОЕКТ" м. Старобільськ		
Перевірів	Гриценко І. В.								