



Дороги

Що потрібно знати про дороги?

Хто відповідальний за якість доріг?

Факти та статистика

Спершу треба визначитись із тим, які нормативні документи регулюють «дорожні» питання. І, звичайно, лідером серед них є [Закон України від 08.09.2005 № 2862-IV «Про автомобільні дороги»](#). Саме цей документ регулює відносини, пов'язані з функціонуванням та розвитком автомобільних доріг. Автомобільна дорога — це лінійний комплекс інженерних споруд, призначений для безперервного, безпечного та зручного руху транспортних засобів.

Автомобільні дороги поділяють:

Комунальні – це вулиці і дороги в населених пунктах, за їх утримання та ремонт відповідальні громади.

Дороги місцевого значення – з'єднують села між собою, або села із районними центрами. Відповідальні за них – обласні адміністрації

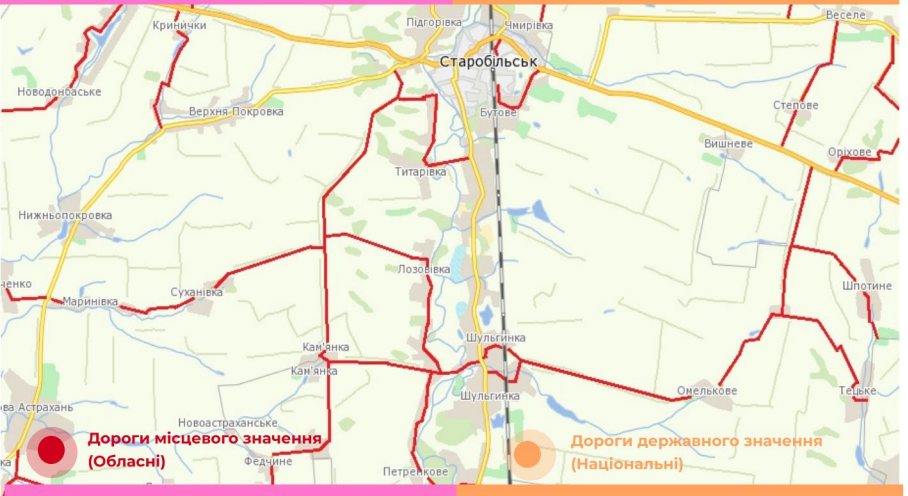
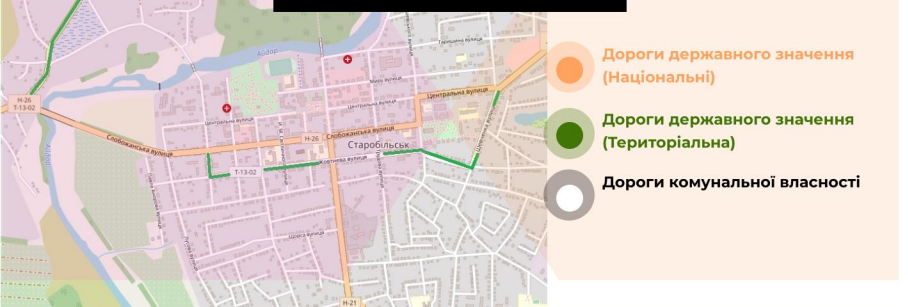
Дороги державного значення – це міжнародні та національні транспортні коридори, наприклад, траси між містами. За ремонт на утримання таких доріг відповідає «Укравтодор», який, у свою чергу, має органи управління на місцях – служби автомобільних доріг

Відповідальні органи

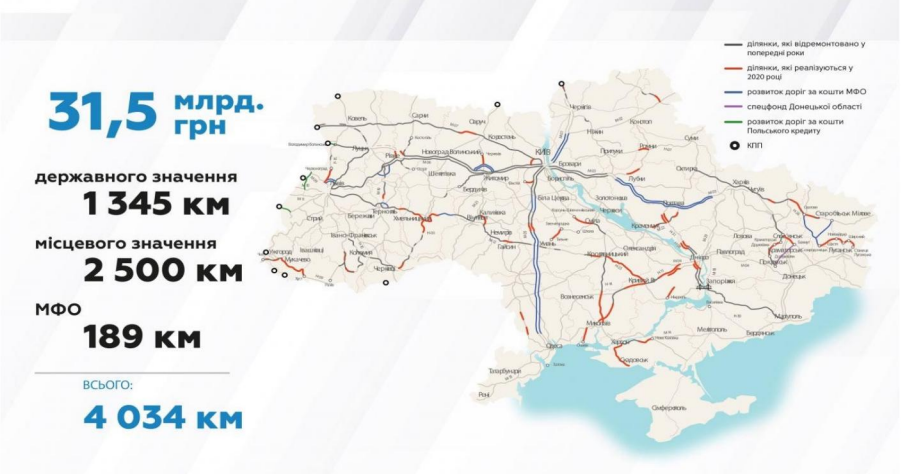
Державне управління автомобільними дорогами загального користування (тими, що знаходяться у державній власності) здійснює Державне агентство автомобільних доріг України (**Укравтодор**), яке має органи управління на місцях — служби автомобільних доріг. У свою чергу, ОМС здійснюють управління функціонуванням та розвитком вулиць і доріг міст, інших населених пунктів, які знаходяться в їх віданні (тобто у комунальній власності)

Джерело фінансування доріг залежить від того, в чиєму управлінні знаходиться така дорога: або у віданні органу державного управління автомобільними дорогами загального користування державного значення, або у комунальній власності ОМС.

Старобільський р-н



Ремонтні роботи 2020



31,5 млрд. грн
 державного значення
1 345 км
 місцевого значення
2 500 км
 МФО
189 км
 всього:
4 034 км



Дані відремонтованих доріг у кілометрах:
 2010 рік – 0 км, 2011 – 36,6 км, 2012 – 28,9 км, 2013 – 22,9 км, 2014 – 0 км, 2015 – 0 км, 2016 – 0 км, 2017 – 15 км, 2018 – 12,1 км, 2019 – 17,4 км.
 На початку 2020 року план Служби автомобільних доріг у Луганській області складав 193 км. Фактично, станом на 01.12.2020 на Луганщині відремонтовані майже **255 кілометрів доріг**

Мости. Провели капітальний ремонт шляхопроводу неподалік Щастя через залізницю на км 68 + 910 автомобільної дороги Н-21 Старобільськ – Луганськ – Хрустальний – Макіївка – Донецьк. Триває реконструкція мосту через річку Айдар. Міст розташований поблизу смт Новоайдар, на км 42+533 дороги Т-13-06 Северодонецьк – Новоайдар (до кінця року будуть завершені основні роботи, які забезпечують безперешкодний проїзд)

Рекорд за час незалежності. Станом на початок грудня «Укравтодор» відремонтував і побудував 3900 км доріг державного значення. План до кінця року – оновити 4200 км. Ще 2000 км за рік оновили обласні державні адміністрації. У незалежній Україні це найбільша кількість відремонтованих служб кілометрів доріг. Для порівняння: в 2015 р. побудували і відремонтували 331 км доріг, в 2019-му – 847 км. Лише за один рік «Укравтодор» зміг оновити 10% від всієї мережі державних доріг.